

Boletim do Sistema de Alerta Hidrológico da Bacia do rio Doce

Belo Horizonte, 04 de janeiro de 2021.

Níveis das estações Fluviométricas provenientes da Rede Hidrometeorológica Nacional de responsabilidade da Agência Nacional de Águas (ANA), operada pelo Serviço Geológico do Brasil (CPRM).

DATA/HORA	Ponte Nova	Cach. dos Óculos	Nova Era	Mário de Carvalho	Belo Oriente	Naque Velho	Gov. Valadares	Vila Matias	Tumiritinga	Colatina	Linhares
03/01/2021 15:00	177	272	165	180	214	281	171	110		214	
03/01/2021 16:00	177	279	177	182	215	284	171	110		218	
03/01/2021 17:00	177	287	172	184	215	287	171	110	133	216	134
03/01/2021 18:00	177	298	152	187	216	289	171	111		214	
03/01/2021 19:00	179	312	136	189	216	291	171	111		213	
03/01/2021 20:00	181	326	155	191	217	292	171	111		212	
03/01/2021 21:00	183	340	173	195	217	292	171	110		212	
03/01/2021 22:00	184	353	182	198	219	292	172	110		211	
03/01/2021 23:00	186	364	187		221	293		110		211	
04/01/2021 00:00	187	374	217	214	222	293	178	109		211	
04/01/2021 01:00	208	382	217	230	224	295	179	109		211	
04/01/2021 02:00	218	391	219	245	226	298	179	109		211	
04/01/2021 03:00	223	400	230	273	229	301	181	108		211	
04/01/2021 04:00	224	403	242	286	237	306	183	108		211	
04/01/2021 05:00	225	405	250	289	243	314	185	108		212	
04/01/2021 06:00	227	407	254	293	250	317	190	108		213	
04/01/2021 07:00	228	407	257	295	263	318	195	108	147	214	128
04/01/2021 08:00	229	408	260	295	280	319	194	109		215	
04/01/2021 09:00	231	408	261	297	299	322	192	109		216	
04/01/2021 10:00	232	410	261	297	314	325	191	109		218	
04/01/2021 11:00	233	412	259	297	327	330	190	109		219	
04/01/2021 12:00	234	415	256	297	337	335	189	109		220	
04/01/2021 13:00	233	421	256	297	344	337	190	109		221	
04/01/2021 14:00		428				336					
Cota de Alerta:	280		350	540	860	700	320	660	400	570	300
Cota de Inundação:	330	1250	470	620	900	740	360	700	450	620	345

Cotas em centímetros

Link do Sistema de Alerta Hidrológico da Bacia do rio Doce: <http://www.cprm.gov.br/sace/doce>

As previsões apresentadas neste Boletim são baseadas em modelos hidrológicos e estão sujeitas às incertezas inerentes aos mesmos. Os dados hidrológicos utilizados nos boletins são provenientes da Rede Hidrometeorológica Nacional de responsabilidade da Agência Nacional de Águas (ANA), operada pelo Serviço Geológico do Brasil (CPRM) e demais parceiros.

Atenciosamente,

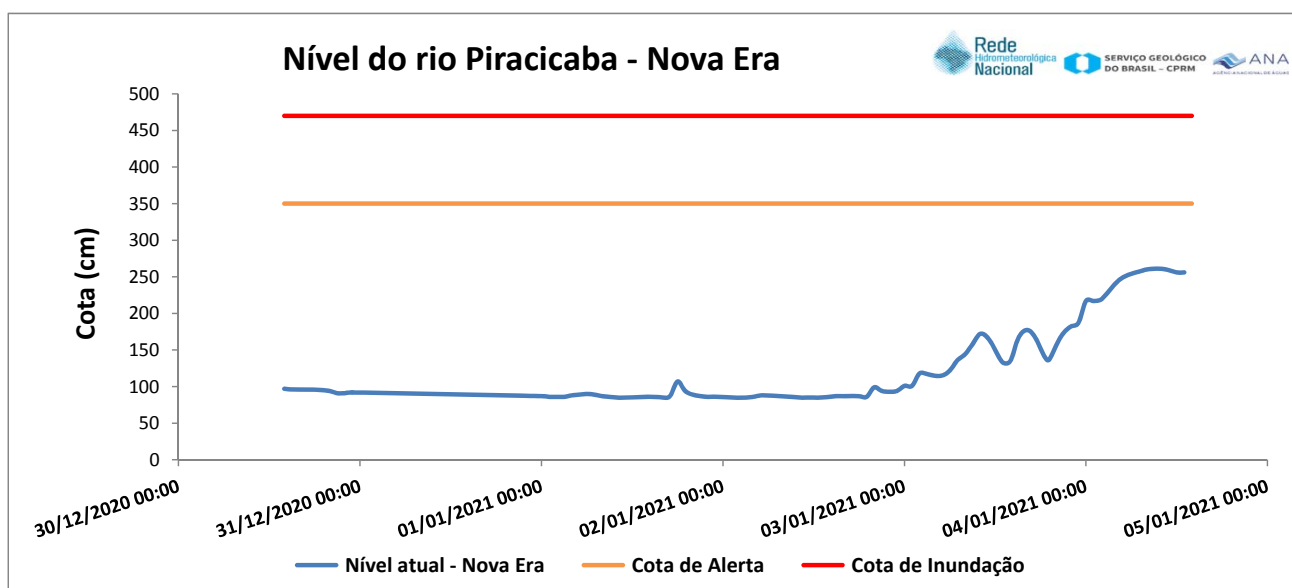
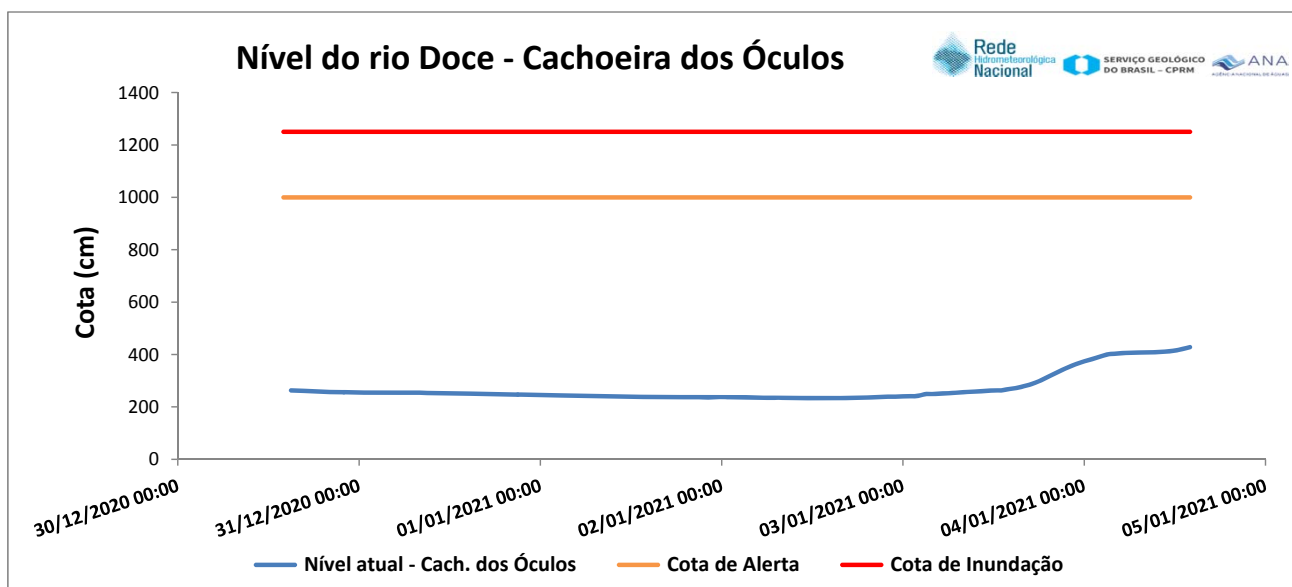
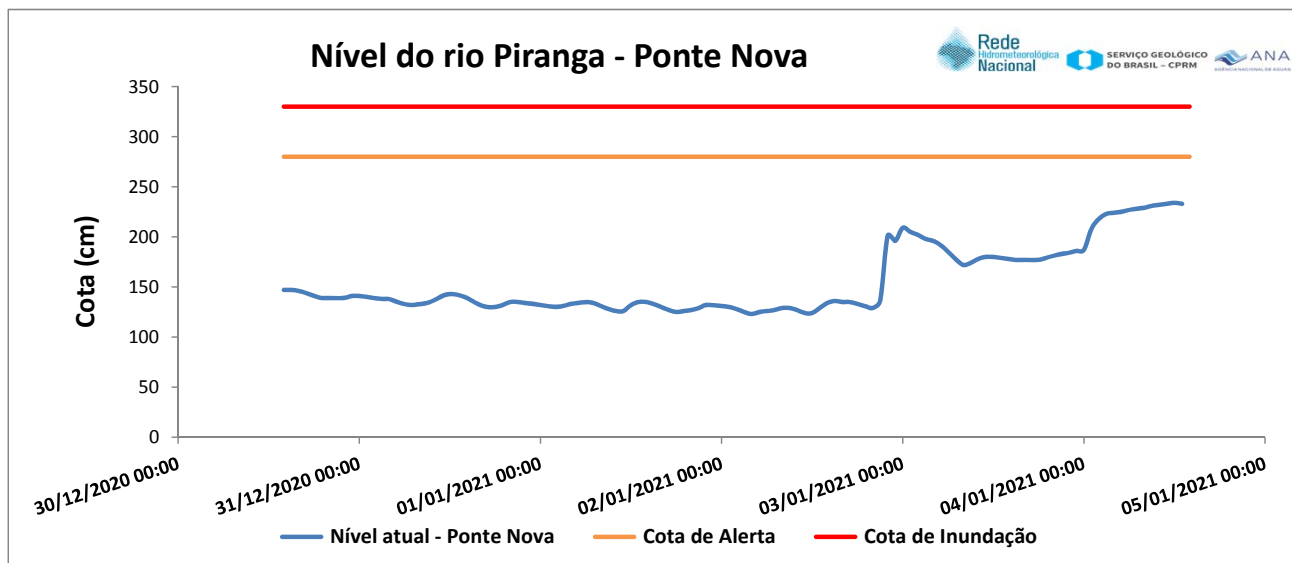
Elizabeth Guelman Davis

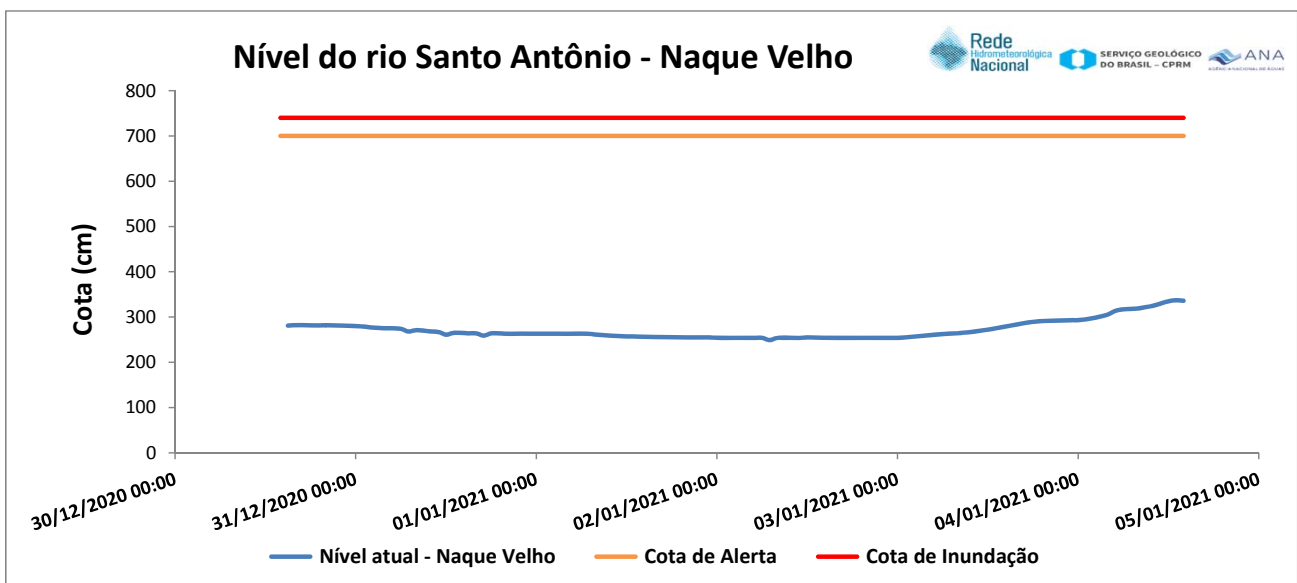
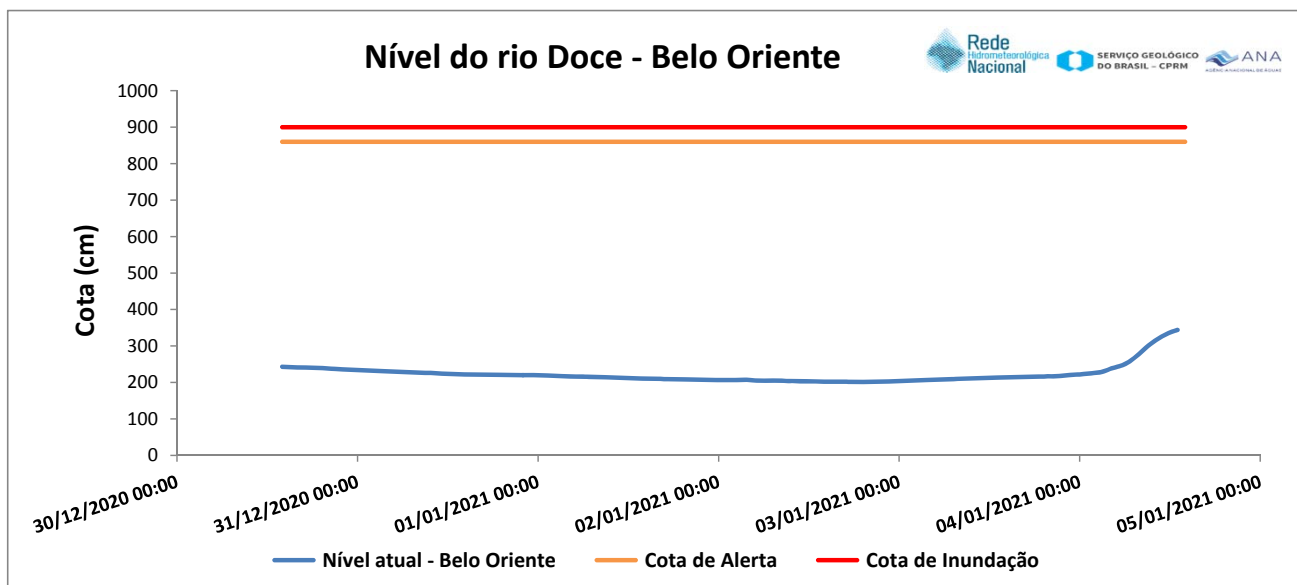
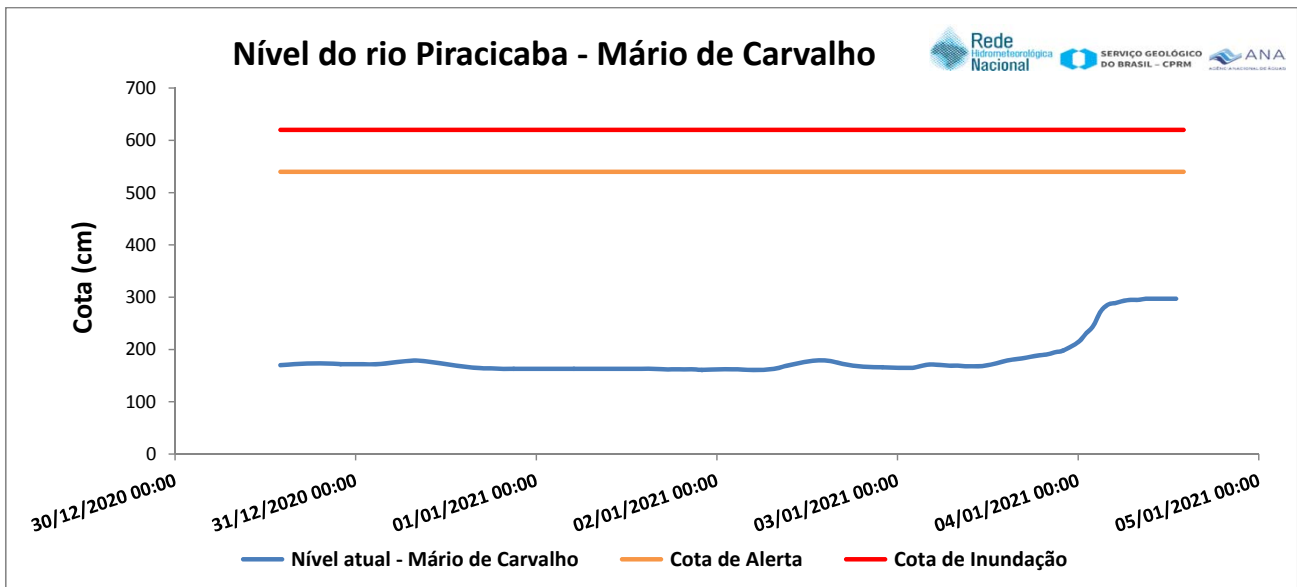
Eng. Hidróloga - Pesquisador em Geociências
Superintendência de Belo Horizonte
Serviço Geológico do Brasil – SGB/CPRM
www.cprm.gov.br

Parceria:

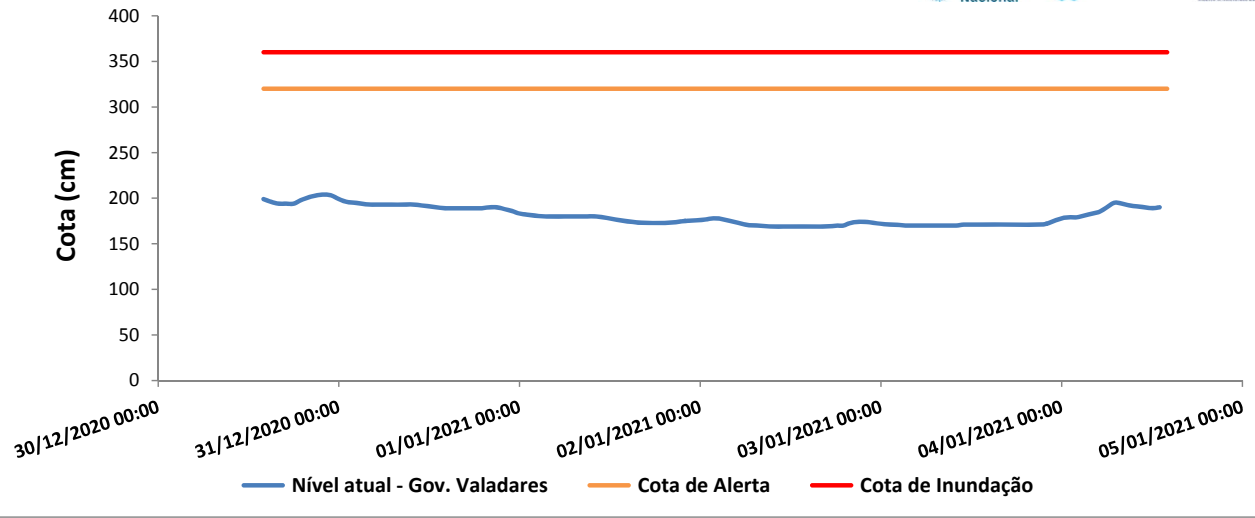


Gráficos dos níveis dos rios monitorados

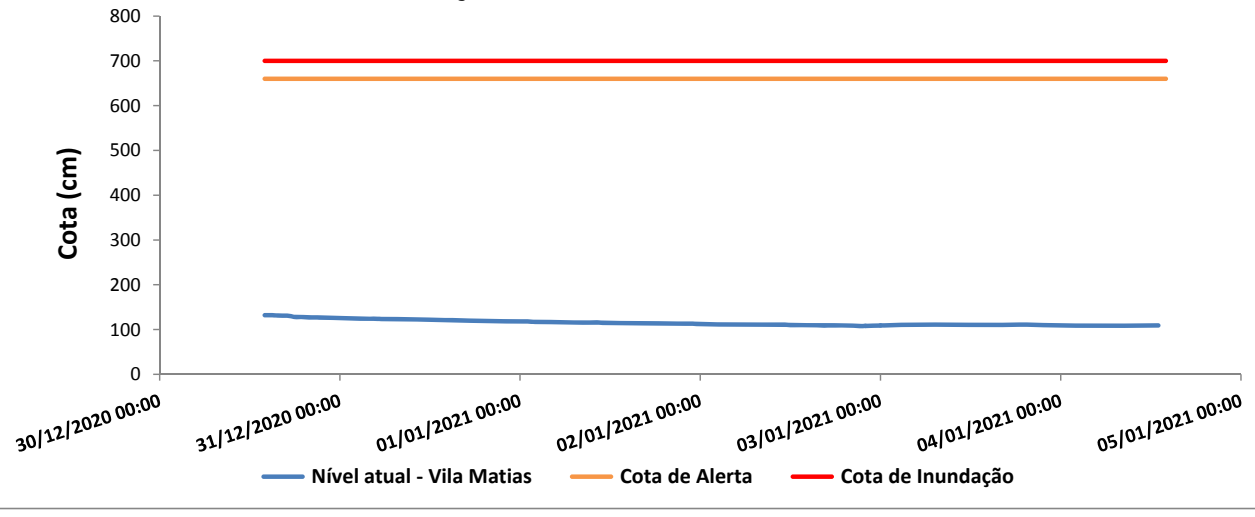




Nível do rio Doce - Governador Valadares



Nível do rio Suaçuí Grande - Vila Matias



Nível do rio Doce - Tumiritinga

